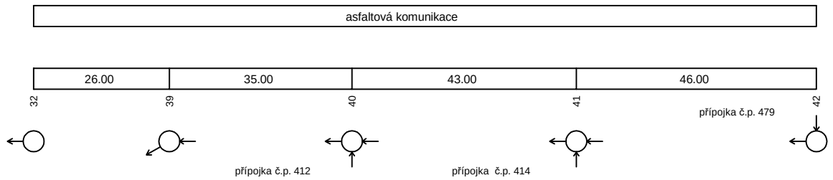
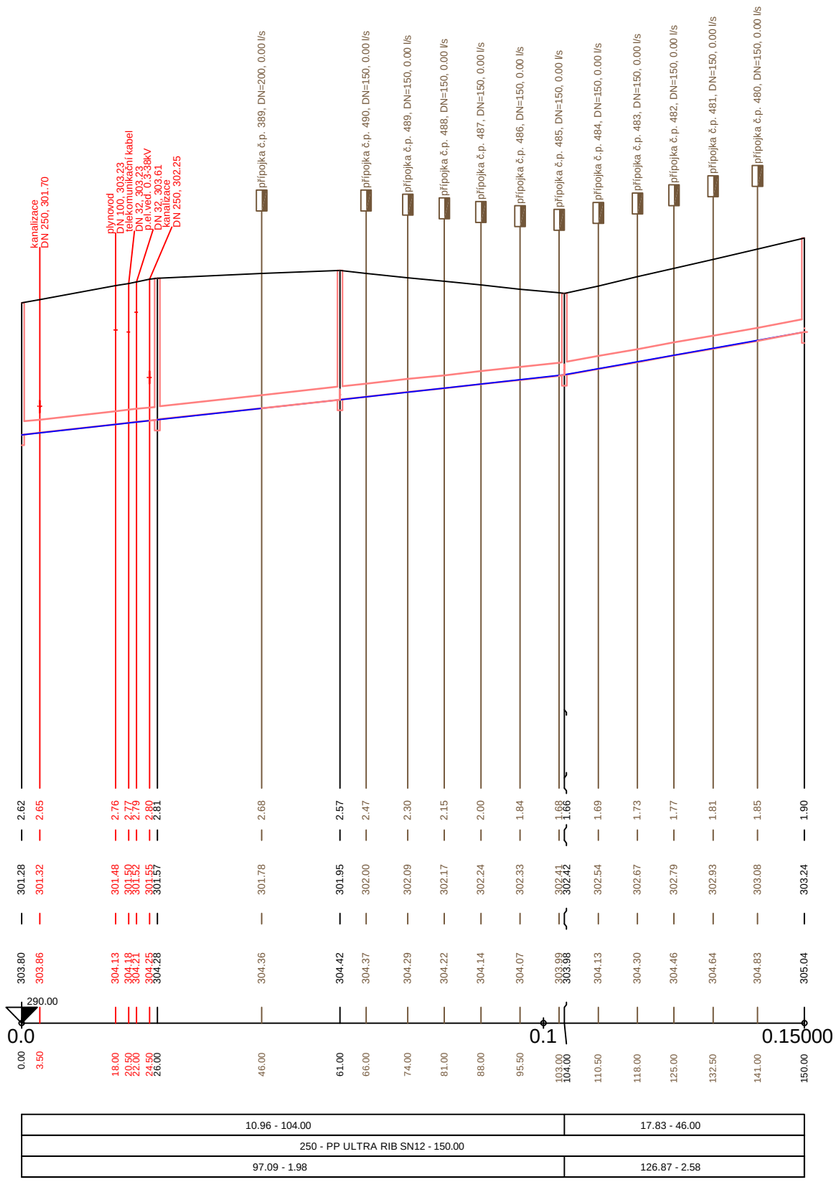
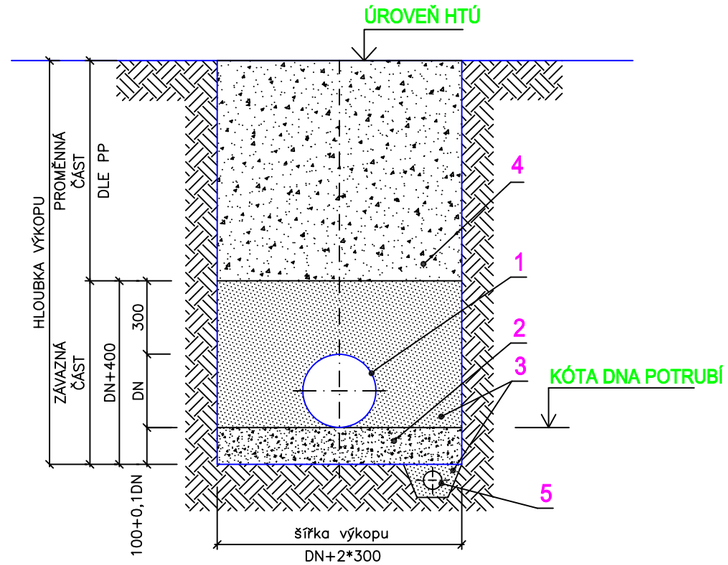
Podélný profil stoky SGB1

MĚŘÍTKO 1:1000 / 1:100





VZOROVÝ PŘÍČNÝ ŘEZ ULOŽENÍ POTRUBÍ Z KANALIZAČNÍHO PP




LEGENDA:

1. POTRUBÍ Z KANALIZAČNÍHO PP DN 250
2. PÍSKOVÉ LOŽE (H = 100 + 0,1*DN mm)
3. OBSYP POTRUBÍ ŠTĚRKOPÍSKEM VEL. ZRN DO 30mm (Hmin=300 mm)
4. ZÁSYP RÝHY PO ÚROVEŇ HTÚ

IKKO Hradec Králové, s.r.o.
Bratří Štefanů 238, 500 03 Hradec Králové
tel. 495 407 520, 495 217 150
e-mail: ikko@ikko.cz, http: www.ikko.cz

ZODPOVĚDNÝ PROJEKTANT:	ING. BOHUSLAV KOUBA	STUPEŇ:	DPS
KONTROLOVAL:	ING. BOHUSLAV KOUBA	DATUM:	12/2017
VYPRACOVAL:	IVA KOUBOVÁ	Č. ZAKÁZKY:	12 -2015
INVESTOR:	MĚSTYS DOUDLEBY	MĚŘÍTKO:	1:1000/100
AKCE:	MĚSTYS DOUDLEBY NAD ORLICÍ SPLAŠKOVÁ KANALIZACE	FORMÁT:	3xA4
OBJEKT:	IO 02 GRAVITAČNÍ KANALIZACE	Č. VÝKRESU:	Č. PARÉ:
VÝKRES:	PP STOKA SGB1	D.02.b.06	

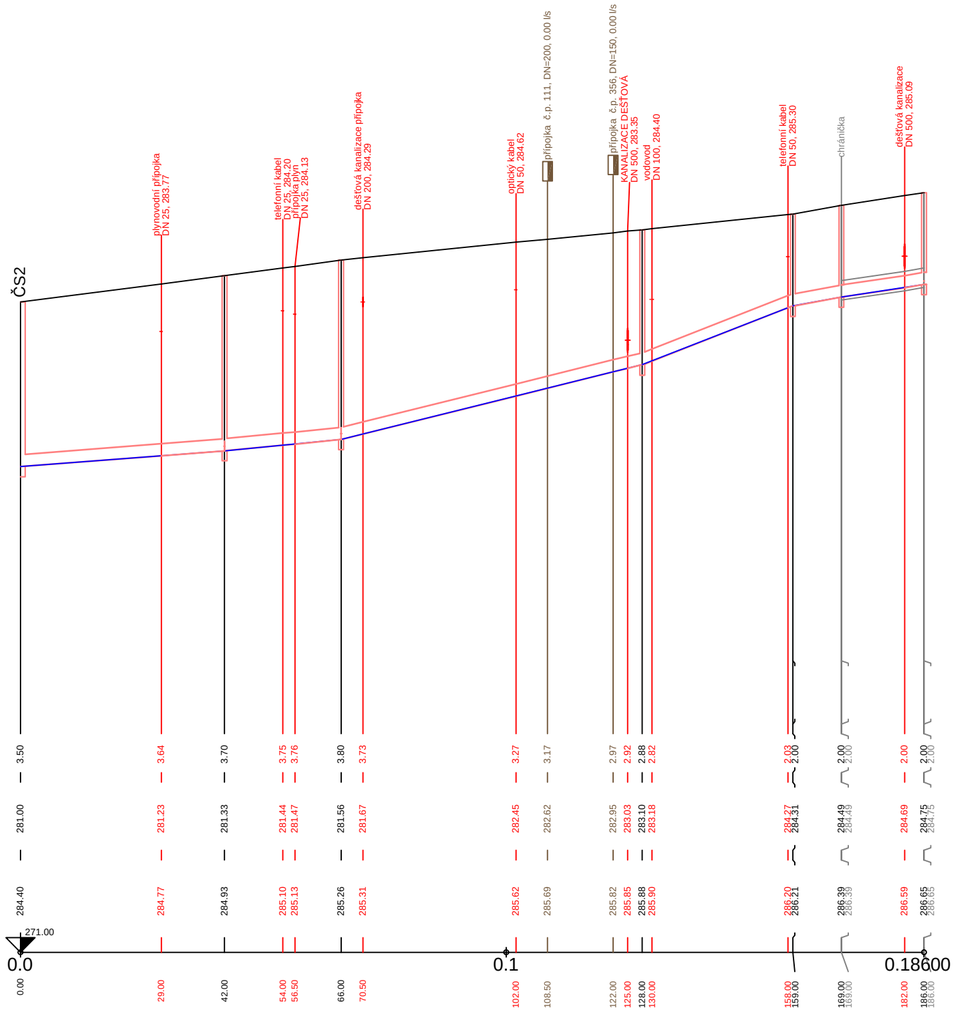
ÚZEMÍ
POVRCH ÚZEMÍ
PARCELY
POVODI
VZDÁLENOST ŠACHET
NÁZVY ŠACHET



LEGENDA:
1) 18.00 - 10.00
2) 127.55 - 2.60
3) 0.00 - 0.00
4) silnice ŘSD
5) chodník-asfalt
6) 15.29 - 17.00
7) 116.62 - 2.38
8) zahrada


Podélný profil stoky SGC

MĚŘÍTKO 1:1000 / 1:100



| | | |

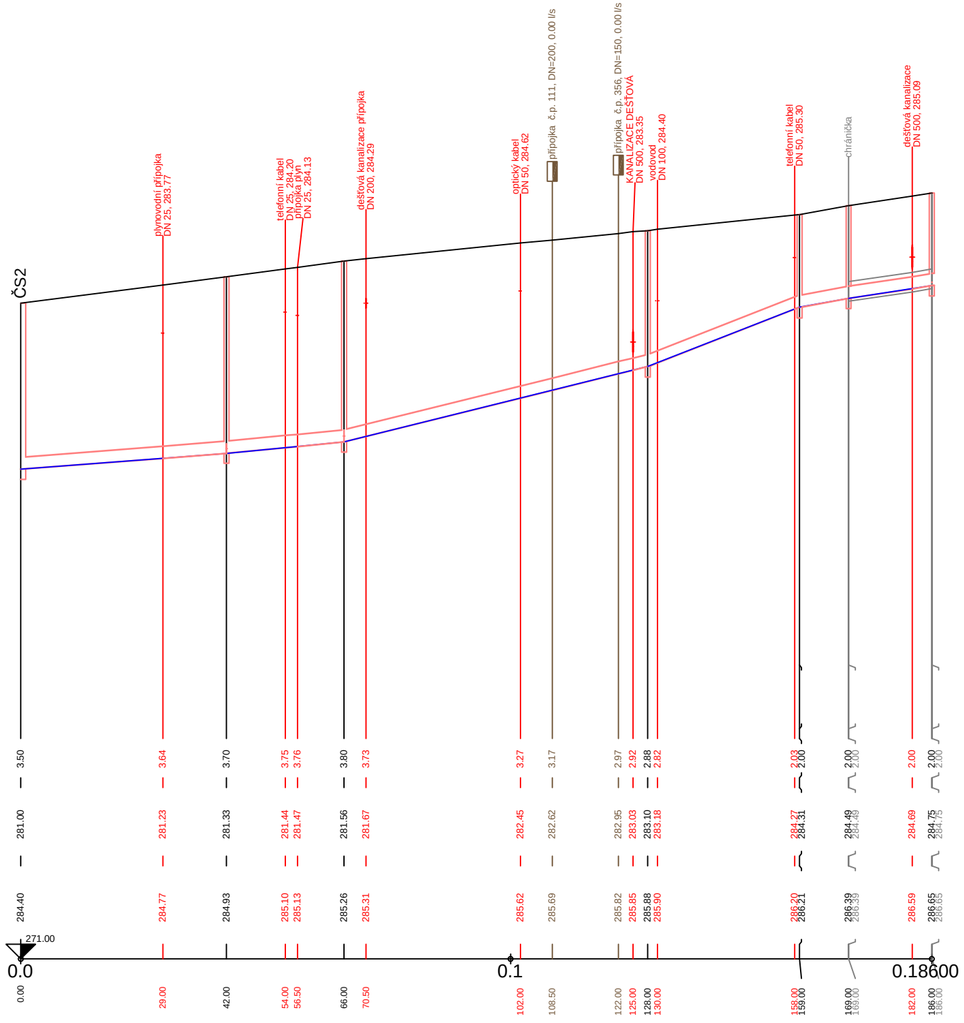
ÚZEMÍ
POVRCH ÚZEMÍ
PARCELY
POVODI
VZDÁLENOST ŠACHET
NÁZVY ŠACHET



LEGENDA:
1) 18.00 - 10.00
2) 127.55 - 2.60
3) 0.00 - 0.00
4) silnice ŘSD
5) chodník-asfalt
6) 15.29 - 17.00
7) 116.62 - 2.38
8) zahrada


Podélný profil stoky SGC

MĚŘÍTKO 1:1000 / 1:100



| | | |

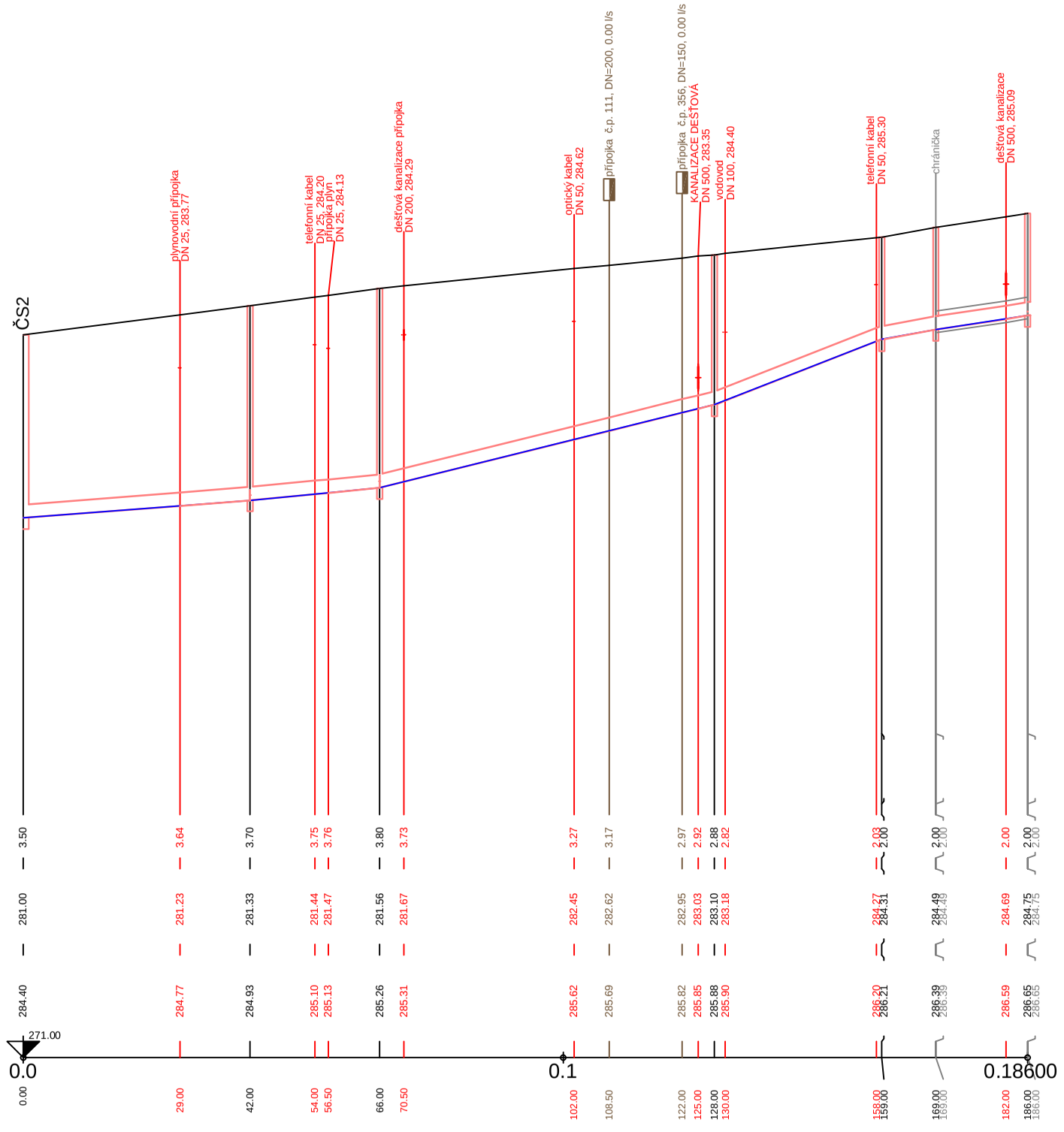
ÚZEMÍ
POVRCH ÚZEMÍ
PARCELY
POVODI
VZDÁLENOST ŠACHET
NÁZVY ŠACHET



LEGENDA:
1) 18.00 - 10.00
2) 127.55 - 2.60
3) 0.00 - 0.00
4) silnice ŘSD
5) chodník-asfalt
6) 15.29 - 17.00
7) 116.62 - 2.38
8) zahrada

Podélný profil stoky SGC

MĚŘÍTKO 1:1000 / 1:100



KÓTA TERÉNU
HLOUBKA VÝKOPU
KÓTA DNA POTRUBÍ
KÓTA TERÉNU
STANIČENÍ [Km],[m]

3.50	3.64	3.70	3.75 3.76	3.80	3.73
281.00	281.23	281.33	281.44 281.47	281.56	281.67
284.40	284.77	284.93	285.10 285.13	285.26	285.31
0.00	29.00	42.00	54.00 56.50	66.00	70.50

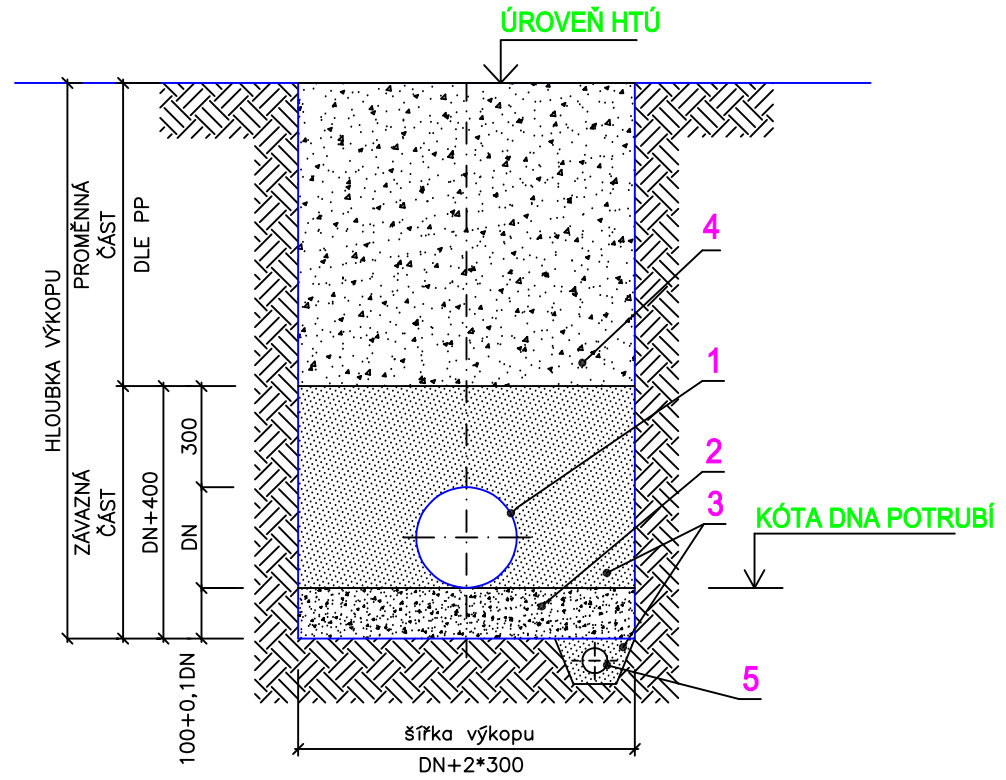
3.27	3.17	2.97	2.92 2.88	2.82	2.63 2.00
282.45	282.62	282.95	283.03 283.10	283.18	284.27 284.31
285.62	285.69	285.82	285.85 285.88	285.90	286.20 286.21
102.00	108.50	122.00	125.00 128.00	130.00	153.00 159.00

2.00	2.00	2.00	2.00	2.00	2.00
284.49 284.49	284.69	284.75			
286.39 286.39	286.59	286.65			
169.00 169.00	182.00	186.00 186.00			

SKLON [promile] - DÉLKA [m]
DN [mm] - MATERIÁL - DÉLKA [m]
KAPACITA [l/s] - RYCHLOST [m/s] (dle: Colebrook)
NAVR.PRUTOK [l/s] - RYCHLOST [m/s]

7.86 - 42.00	9.58 - 24.00	24.84 - 62.00	39.03 - 31.00	1	6
250 - PP ULTRA RIB SN12 - 186.00					
80.80 - 1.65	90.16 - 1.84	152.23 - 3.10	195.05 - 3.97	2	7
0.00 - 0.00	0.00 - 0.00	0.00 - 0.00	0.00 - 0.00	3	0.00 - 0.00

VZOROVÝ PŘÍČNÝ ŘEZ ULOŽENÍ POTRUBÍ Z KANALIZAČNÍHO PP




LEGENDA:
1. POTRUBÍ Z KANALIZAČNÍHO PP DN 250
2. PÍSKOVÉ LOŽE (H = 100 + 0,1*DN mm)
3. OBSYP POTRUBÍ ŠTĚRKOPÍSKEM VEL. ZRN DO 30mm (Hmin=300 mm)
4. ZÁSYP RÝHY PO ÚROVEŇ HTÚ

IKKO Hradec Králové, s.r.o.
Bratří Štefanů 238, 500 03 Hradec Králové
tel. 495 407 520, 495 217 150
e-mail: ikko@ikko.cz, http: www.ikko.cz

ZODPOVĚDNÝ PROJEKTANT:	ING. BOHUSLAV KOUBA
KONTROLOVAL:	ING. BOHUSLAV KOUBA
VYPRACOVAL:	IVA KOUBOVÁ
INVESTOR:	MĚSTYS DOUDLEBY
AKCE:	MĚSTYS DOUDLEBY NAD ORLICÍ SPLAŠKOVÁ KANALIZACE
OBJEKT:	IO 02 GRAVITAČNÍ KANALIZACE
VÝKRES:	PP STOKA SGC

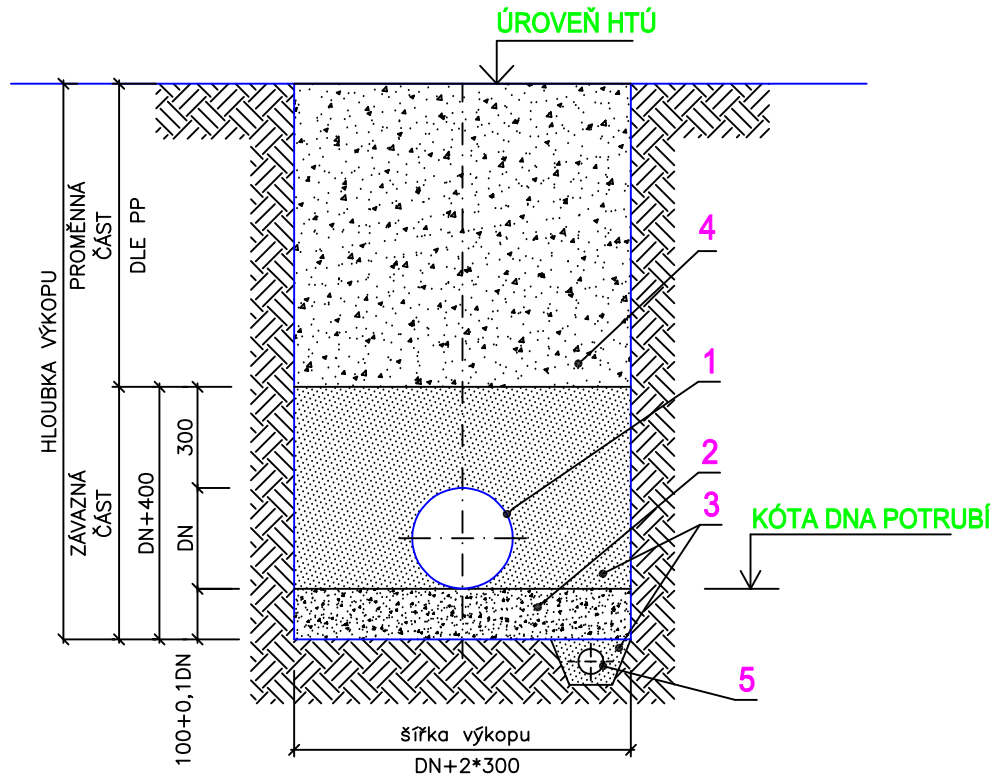
STUPEŇ:	DPS
DATUM:	12/2017
Č. ZAKÁZKY:	12 -2015
MĚŘÍTKO:	1:1000/100
FORMÁT:	3xA4
Č. VÝKRESU:	D.02.b.07
Č. PARÉ:	

ÚZEMÍ
POVRCH ÚZEMÍ
PARCELY
POVODI
VZDÁLENOST ŠACHET
NÁZVY ŠACHET



LEGENDA:
1) 18.00 - 10.00
2) 127.55 - 2.60
3) 0.00 - 0.00
4) silnice ŘSD
5) chodník-asfalt
6) 15.29 - 17.00
7) 116.62 - 2.38
8) zahrada

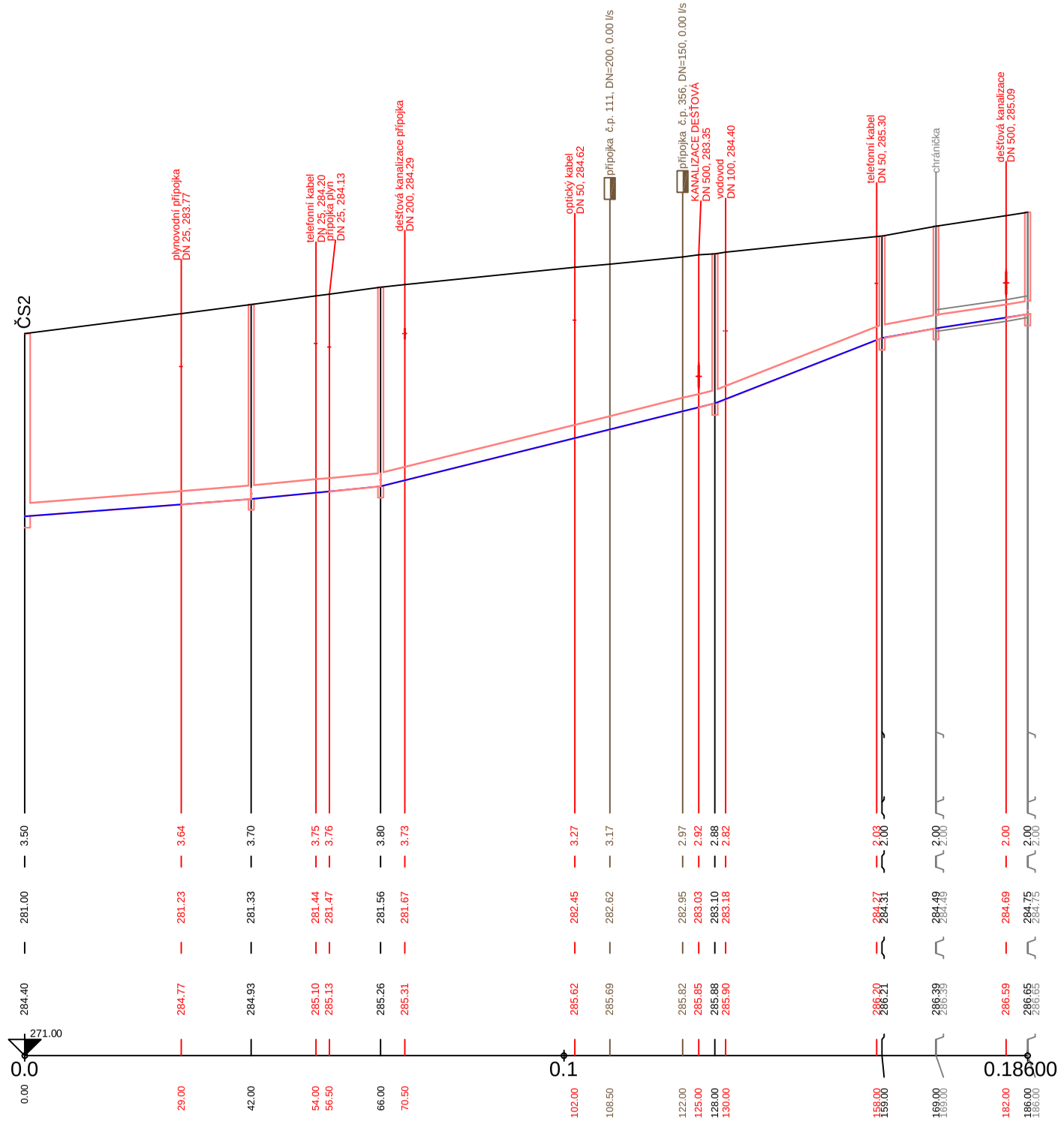
VZOROVÝ PŘÍČNÝ ŘEZ ULOŽENÍ POTRUBÍ Z KANALIZAČNÍHO PP



LEGENDA:
1. POTRUBÍ Z KANALIZAČNÍHO PP DN 250
2. PÍSKOVÉ LOŽE (H = 100 + 0,1*DN mm)
3. OBSYP POTRUBÍ ŠTĚRKOPÍSKEM VEL. ZRN DO 30mm (Hmin=300 mm)
4. ZÁSYP RÝHY PO ÚROVEŇ HTÚ

Podélný profil stoky SGC

MĚŘÍTKO 1:1000 / 1:100



KÓTA TERÉNU	284.40	284.77	284.93	285.26	285.31
HLOUBKA VÝKOPU	3.50	3.64	3.70	3.80	3.73
KÓTA DNA POTRUBÍ	281.00	281.23	281.33	281.56	281.67
KÓTA TERÉNU	284.40	284.77	284.93	285.26	285.31
STANIČENÍ [Km],[m]	0.00	29.00	42.00	66.00	70.50

KÓTA TERÉNU	285.10	285.13	285.62	295.69	285.82
HLOUBKA VÝKOPU	3.75	3.76	3.27	3.17	2.97
KÓTA DNA POTRUBÍ	281.44	281.47	282.45	282.62	282.95
KÓTA TERÉNU	285.10	285.13	285.62	295.69	285.82
STANIČENÍ [Km],[m]	54.00	56.50	102.00	108.50	122.00

KÓTA TERÉNU	285.85	285.88	285.90	286.20	286.21
HLOUBKA VÝKOPU	2.92	2.88	2.82	2.03	2.00
KÓTA DNA POTRUBÍ	283.03	283.10	283.18	284.27	284.31
KÓTA TERÉNU	285.85	285.88	285.90	286.20	286.21
STANIČENÍ [Km],[m]	125.00	128.00	130.00	158.00	159.00

KÓTA TERÉNU	286.39	286.39	296.59	286.65	286.65
HLOUBKA VÝKOPU	2.00	2.00	2.00	2.00	2.00
KÓTA DNA POTRUBÍ	284.39	284.39	284.59	284.65	284.65
KÓTA TERÉNU	286.39	286.39	296.59	286.65	286.65
STANIČENÍ [Km],[m]	169.00	169.00	182.00	186.00	186.00

SKLON [promile] - DÉLKA [m]
DN [mm] - MATERIÁL - DÉLKA [m]
KAPACITA [l/s] - RYCHLOST [m/s] (dle: Colebrook)
NAVR.PRUTOK [l/s] - RYCHLOST [m/s]

7.86 - 42.00	9.58 - 24.00	24.84 - 62.00	39.03 - 31.00	1	6
250 - PP ULTRA RIB SN12 - 186.00					
80.80 - 1.65	90.16 - 1.84	152.23 - 3.10	195.05 - 3.97	2	7
0.00 - 0.00	0.00 - 0.00	0.00 - 0.00	0.00 - 0.00	3	0.00 - 0.00

IKKO Hradec Králové, s.r.o.
Bratří Štefanů 238, 500 03 Hradec Králové
tel. 495 407 520, 495 217 150
e-mail: ikko@ikko.cz, http: www.ikko.cz

ZODPOVĚDNÝ PROJEKTANT:	ING. BOHUSLAV KOUBA
KONTROLOVAL:	ING. BOHUSLAV KOUBA
VYPRACOVAL:	IVA KOUBOVÁ
INVESTOR:	MĚSTYS DOUDLEBY

AKCE: MĚSTYS DOUDLEBY NAD ORLICÍ SPLAŠKOVÁ KANALIZACE

OBJEKT: IO 02 GRAVITAČNÍ KANALIZACE

VÝKRES: PP STOKA SGC

STUPEŇ:	DPS
DATUM:	12/2017
Č. ZAKÁZKY:	12 -2015
MĚŘÍTKO:	1:1000/100
FORMÁT:	3xA4
Č. VÝKRESU:	D.02.b.07
Č. PARÉ:	