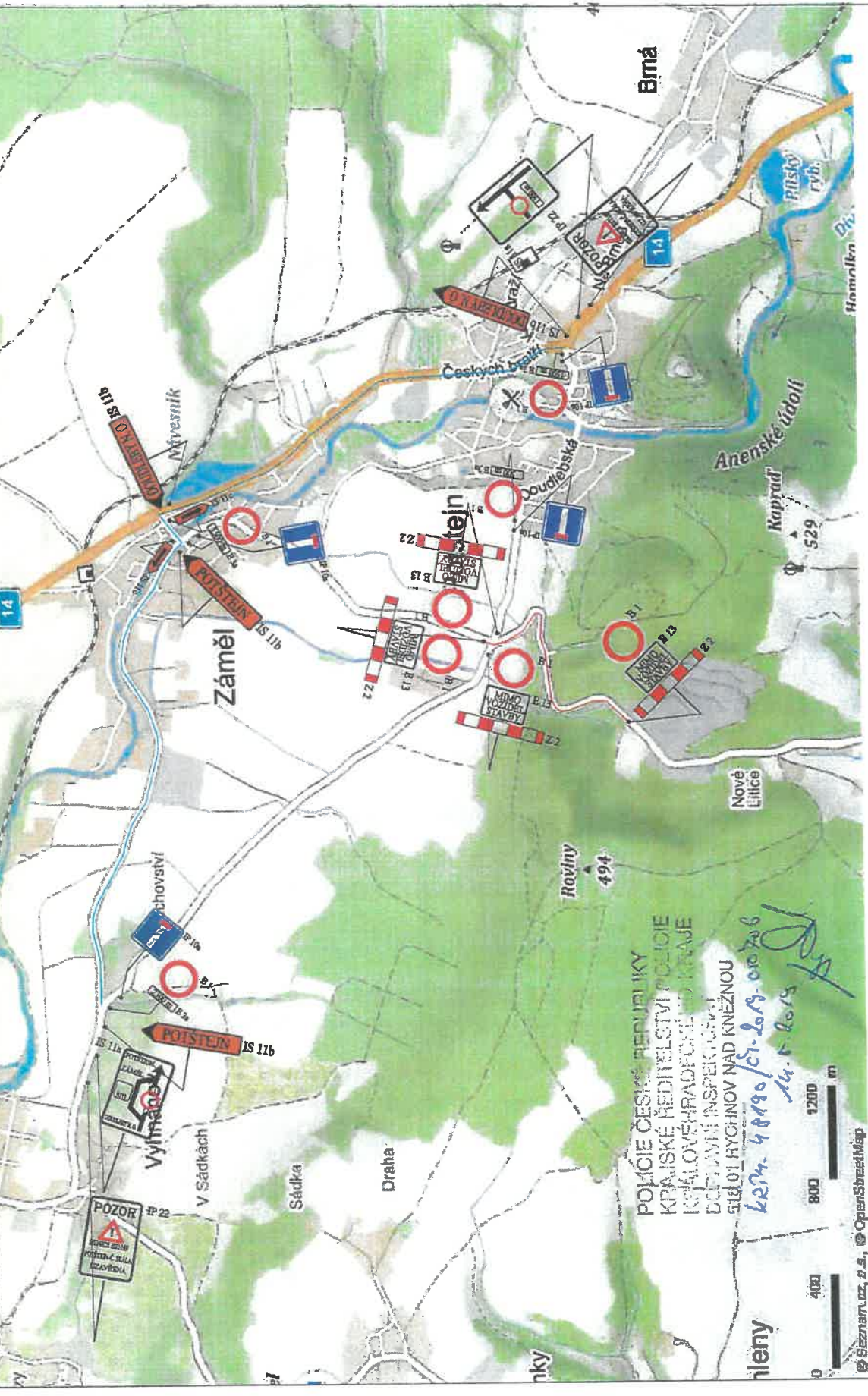


III/3169 POTŠTEJN-ČERNÁ SKÁLA, DIO, ÚPLNÁ UZAVÍRKA OBJÍZDNÁ TRASA SMĚR DOUDLEBY N. O.-POTŠTEJN A ZPĚT

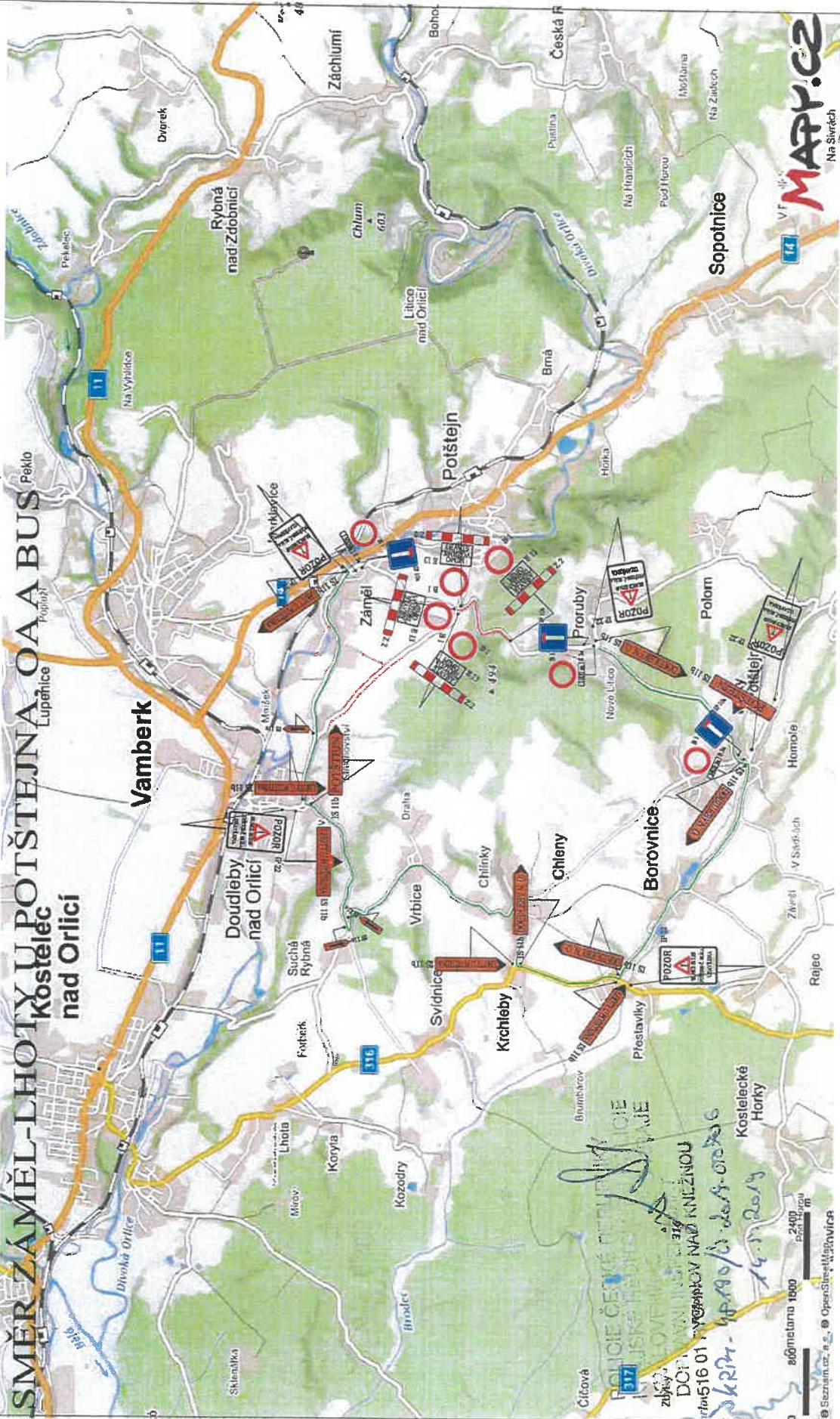


POLICIE ČESKÉ REPUBLIKY
KRAJSKÉ ŘEDITELSTVÍ POLICIE
KRAJŮVĚRADEČSKÉHO KRAJE
DOPLŇKOVÉ INSPEKČNÍ STANICE
518 01 RYCHNOV NAD KNEŽNOU
k224.48190/51-2019-010206
16. 5. 2019

— OBJÍZDNÁ TRASA DOUDLEBY N. O.-POTŠTEJN A ZPĚT

— UZAVŘENÝ ÚSEK-I. ETAPA (STANIČENÍ 1,000 00-2,142 00)

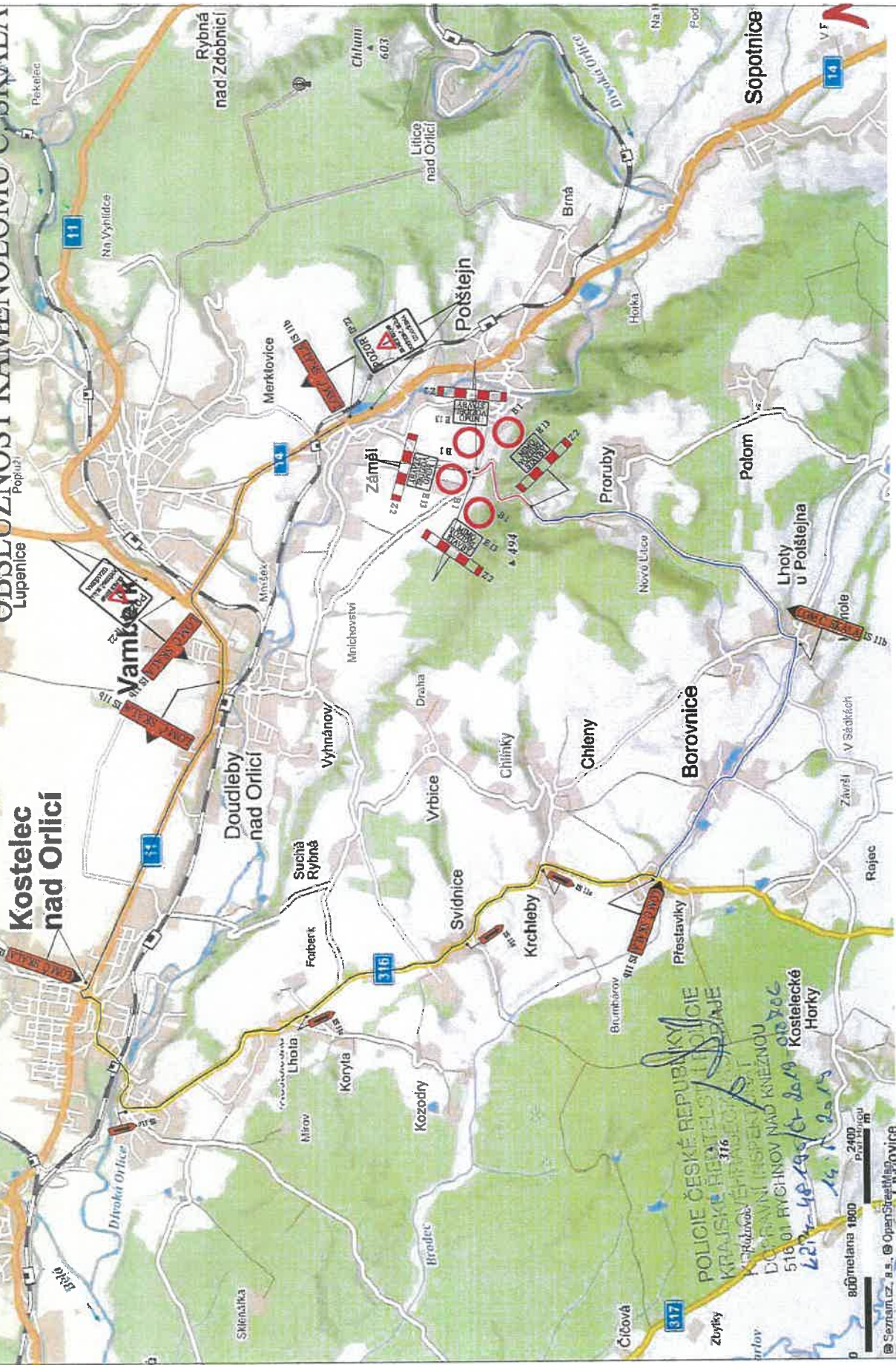
III/3169 POTŠTEJN-ČERNÁ SKÁLA, DIO, ÚPLNÁ UZAVÍRKA



— OBJÍZDNÁ TRASA ZÁMĚL-LHOTY U POTŠTEJNA A ZPĚT PRO OA A BUS

— UZAVŘENÝ ÚSEK-I. ETAPA (STANIČENÍ 1,000 00-2,142 00)

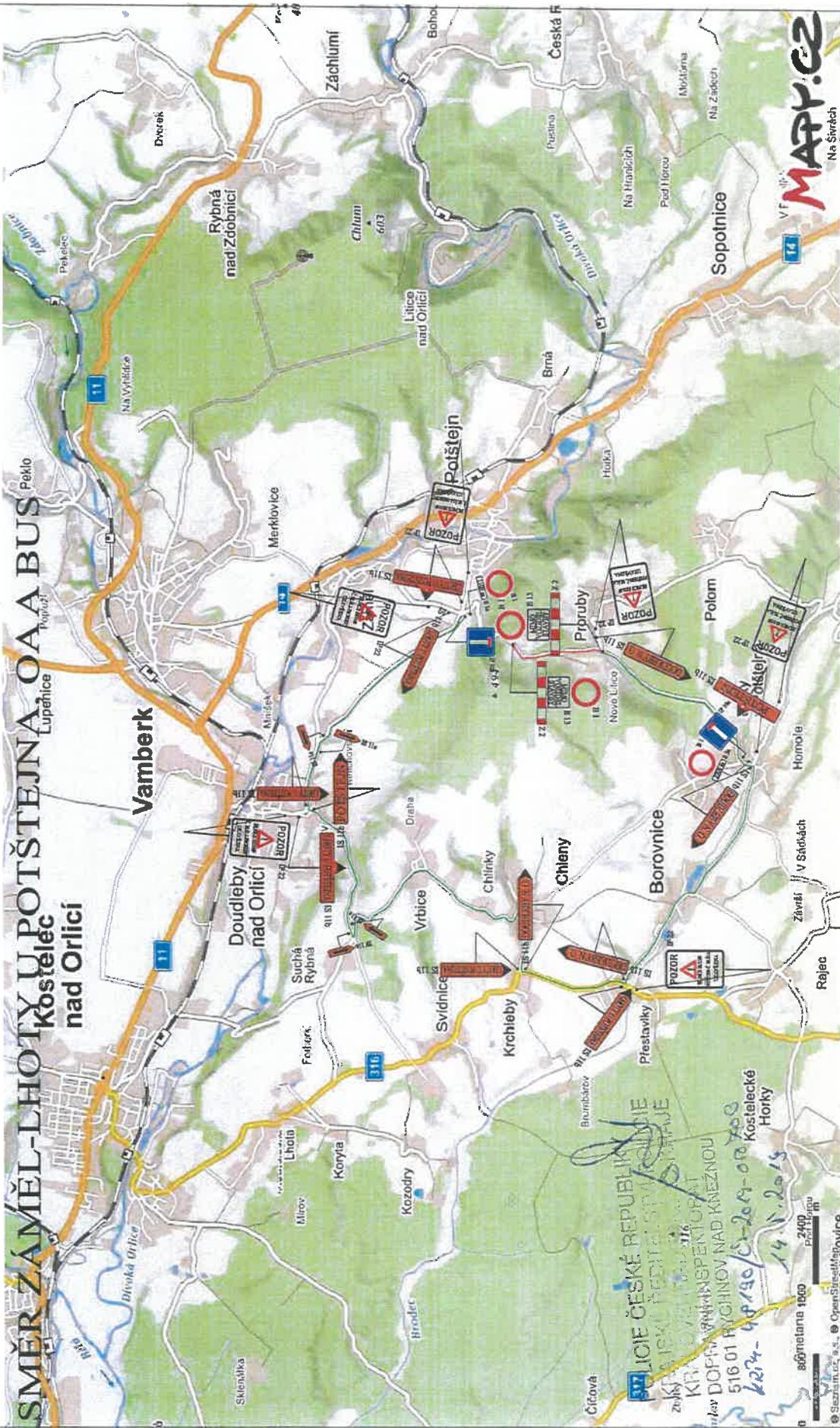
III/3169 POTŠTEJN-ČERNÁ SKÁLA, DIO, ÚPLNÁ UZAVÍRKA OBSLUŽNOST KAMENOLOMU Č. SKÁLA



— OBJÍZDNÁ TRASA ZÁMĚL- KAMENOLOM Č. SKÁLA

— UZAVŘENÝ ÚSEK-I. ETAPA (STANIČENÍ KM 1,000 00 - 2,142 00)

III/3169 POTŠTEJN-ČERNÁ SKÁLA, DIO, ÚPLNÁ UZAVÍRKA



OBĚJZDNÁ TRASA ZÁMĚL-LHOTY U POTŠTEJNA A ZPĚT PRO OA A BUS
UZAVŘENÝ ÚSEK-II. ETAPA (STANIČENÍ 0,000 00-1,000 00)

III/3169 POTŠTEJN-ČERNÁ SKÁLA, DIO, ÚPLNÁ UZAVÍRKA OBSLUŽNOST KAMENOLOMU Č. SKÁLA

Kostelec nad Orlicí

Vamberk

Rybná nad Zdobnicí

Chlím 603

Litice nad Orlicí

Potštein

Sopotnice

Doudleby nad Orlicí

Vyhnánov

Mnichovstev

Záměl

Proruby

Polom

Suchá Rybná

Vrbice

Chlínky

Chlasy

Borovnice

Rajec

Krcetleby

Svidnice

Kostecké Horky

Cílová

Prostředvuky

Brumbarov

Na Vyhlídce

Na Vyhlídce

Brná

Horka

Na Vyhlídce

Na Vyhlídce

Na Vyhlídce

Na Vyhlídce

Na Vyhlídce

Na Vyhlídce

Na Vyhlídce

Na Vyhlídce

Na Vyhlídce

Na Vyhlídce

Na Vyhlídce

Na Vyhlídce

Na Vyhlídce

Na Vyhlídce

Na Vyhlídce

Na Vyhlídce

Na Vyhlídce

Na Vyhlídce

Na Vyhlídce

Na Vyhlídce

Na Vyhlídce

Na Vyhlídce

Na Vyhlídce

Na Vyhlídce

Na Vyhlídce

Na Vyhlídce

Na Vyhlídce

Na Vyhlídce

Na Vyhlídce

Na Vyhlídce

Na Vyhlídce

Na Vyhlídce

Na Vyhlídce

Na Vyhlídce

Na Vyhlídce

Na Vyhlídce

Na Vyhlídce

Na Vyhlídce

Na Vyhlídce

Na Vyhlídce

Na Vyhlídce

Na Vyhlídce

Na Vyhlídce

Na Vyhlídce

Na Vyhlídce

Na Vyhlídce

Na Vyhlídce

Na Vyhlídce

Na Vyhlídce

Na Vyhlídce

Na Vyhlídce

Na Vyhlídce

Na Vyhlídce

Na Vyhlídce

Na Vyhlídce

Na Vyhlídce

Na Vyhlídce

Na Vyhlídce

Na Vyhlídce

Na Vyhlídce

Na Vyhlídce

Na Vyhlídce

Na Vyhlídce

Na Vyhlídce

Na Vyhlídce

Na Vyhlídce

Na Vyhlídce

Na Vyhlídce

Na Vyhlídce

Na Vyhlídce

Na Vyhlídce

Na Vyhlídce

Na Vyhlídce

Na Vyhlídce

Na Vyhlídce

Na Vyhlídce

Na Vyhlídce

Na Vyhlídce

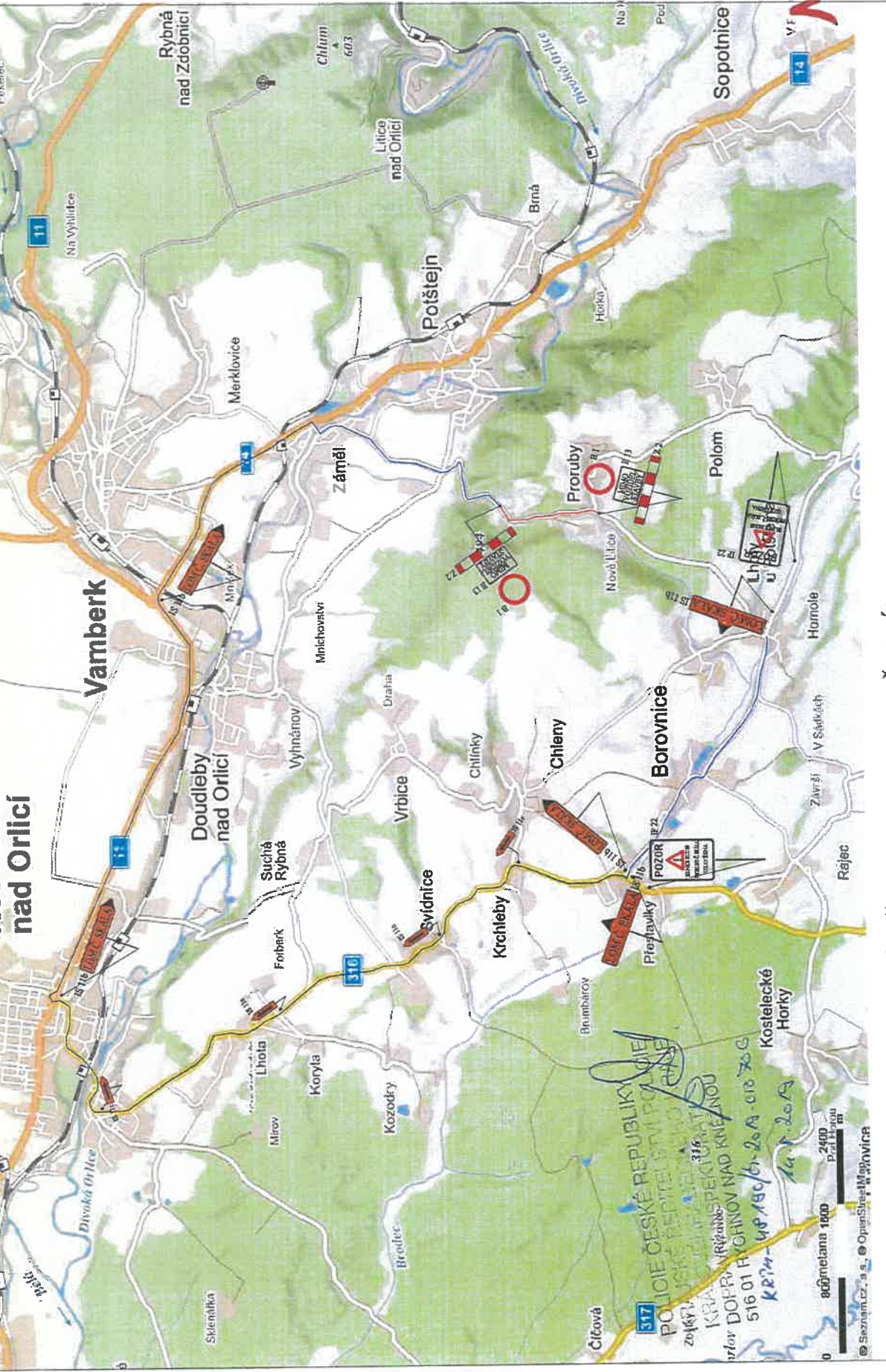
Na Vyhlídce

Na Vyhlídce

Na Vyhlídce

Na Vyhlídce

Na Vyhlídce



— OBJÍZDNÁ TRASA ZÁMĚL- KAMENOLOM Č. SKÁLA

— UZAVŘENÝ ÚSEK-II. ETAPA (STANIČENÍ KM 0,000 00 - 1,000 00)